


都留市

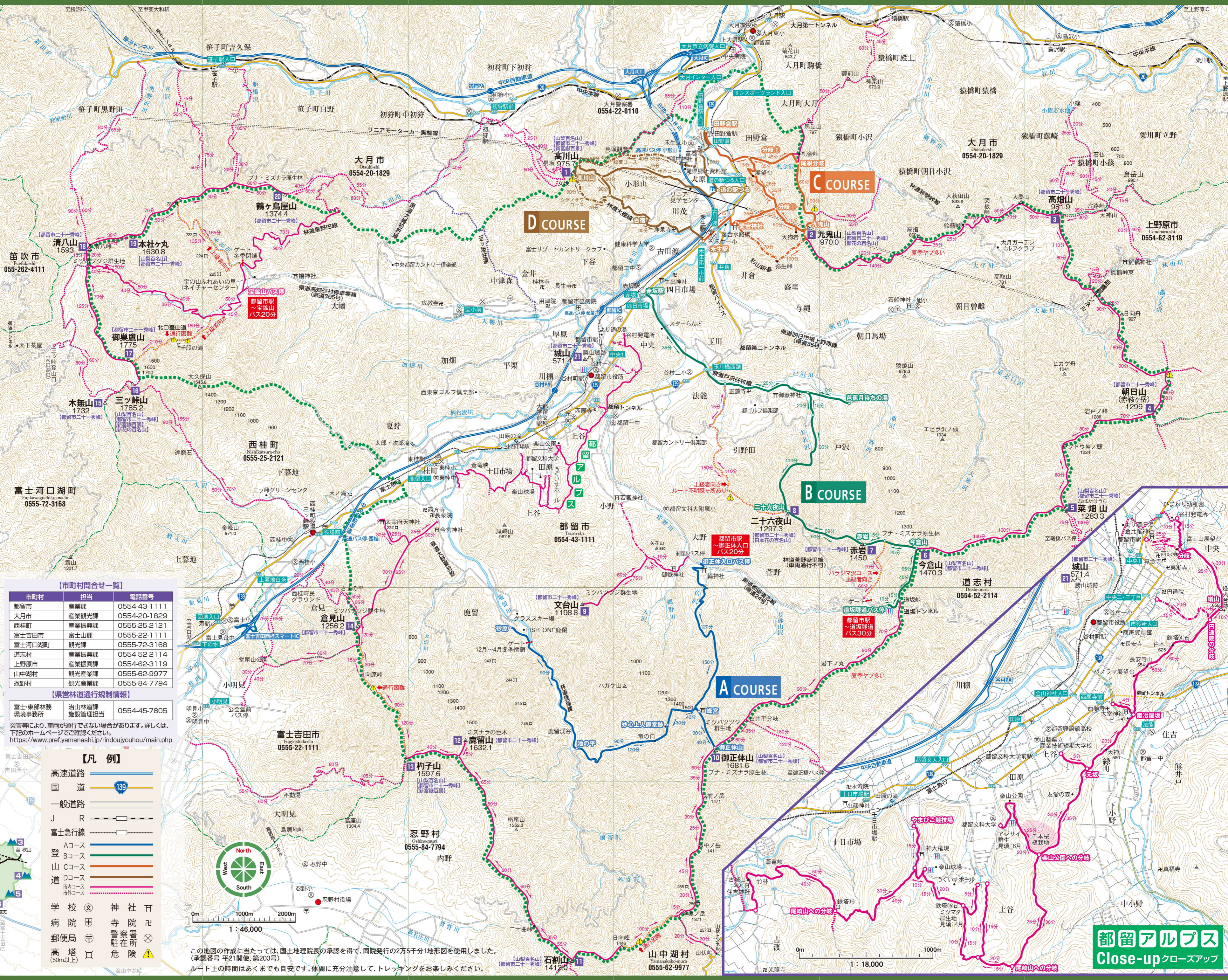
TSURU city TREKKING MAP
トレッキングマップ



都留市二十一秀峰

澄み渡る山河、都留市の山々は数々のビューポイントと大自然の宝庫です。

- 1 高川山 【山梨百名山】
【新富嶽百景】
975.7m
- 2 九鬼山 【山梨百名山】
【新花の百名山】
970.0m
- 3 高畑山
981.9m
- 4 朝日山
1299m
- 5 菜畑山 【山梨百名山】
1283.3m
- 6 今倉山 【山梨百名山】
1470.3m
- 7 赤岩
1450m
- 8 二十六夜山 【日本花の百名山】
1297.3m
- 9 文台山
1198.8m
- 10 御正体山 【山梨百名山】
1681.6m
- 11 石割山 【山梨百名山】
1413.0m
- 12 鹿留山
1632.1m
- 13 杓子山 【山梨百名山】
【新富嶽百景】
1597.6m
- 14 倉見山
1256.2m
- 15 木無山
1732m
- 16 ミツ峠山 【山梨百名山】
【新富嶽百景】
【新花の百名山】
1785.2m
- 17 御楽鷹山
1775m
- 18 清八山
1593m
- 19 本社ヶ丸 【山梨百名山】
1630.8m
- 20 鶴ヶ鳥屋山
1374.4m
- 21 城山
571.4m



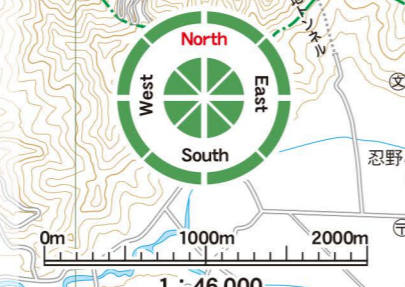
【市町村問合せ一覧】

市町村	担当	電話番号
都留市	産業課	0554-43-1111
大月市	産業観光課	0554-20-1829
西桂町	産業振興課	0555-25-2121
富士吉田市	富士山課	0555-22-1111
富士河口湖町	観光課	0555-72-3168
道志村	産業振興課	0554-52-2114
上野原市	産業振興課	0554-62-3119
山中湖村	観光産業課	0555-62-9977
忍野村	観光産業課	0555-84-7794

【県営林道通行規制情報】
富士・東部林務環境事務所 治山林道課 施設管理担当 0554-45-7805
災害等により、車両が通行できない場合があります。詳しくは、下記のホームページでご確認ください。
<https://www.pref.yamanashi.jp/rindouyouhou/main.php>

【凡例】

- 高速道路
- 国道
- 一般道路
- 富士急行線
- Aコース
- Bコース
- Cコース
- Dコース
- 市内コース
- 市外コース
- 学校
- 病院
- 郵便局
- 高塔
- 神社
- 寺院
- 警察署
- 駐在所
- 危険



この地図の作成に当たっては、国土地理院長の承認を得て、同院発行の2万5千分1地形図を使用しました。
(承認番号 平21開使、第203号)
ルート上の時間はあくまでも目安です。体調に充分注意して、トレッキングをお楽しみください。

都留アルプス
Close-up クローズアップ